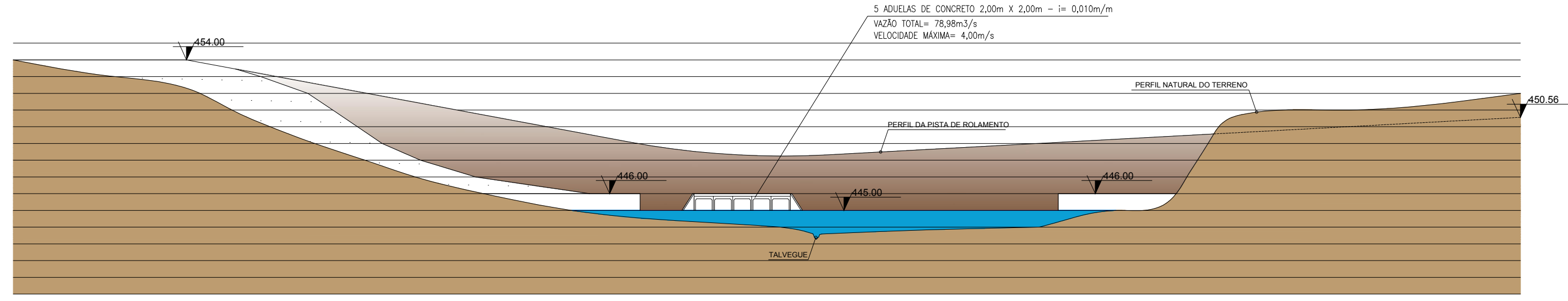
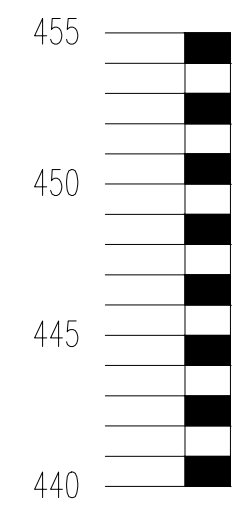
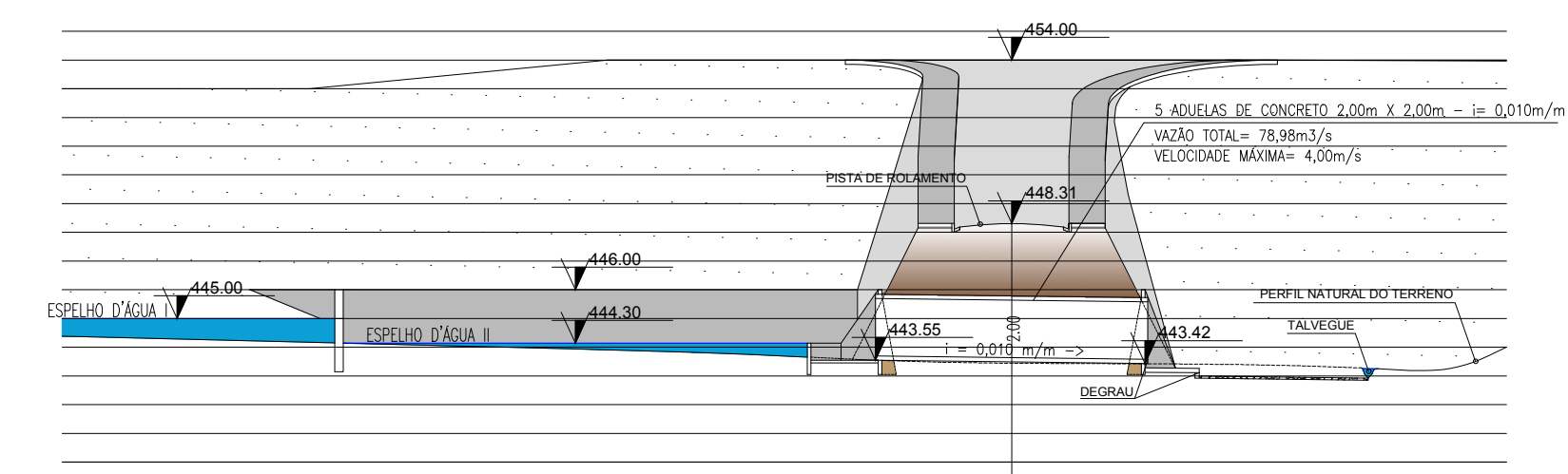
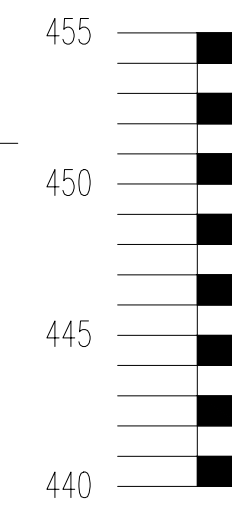


DADOS PARA PLOTAGEM

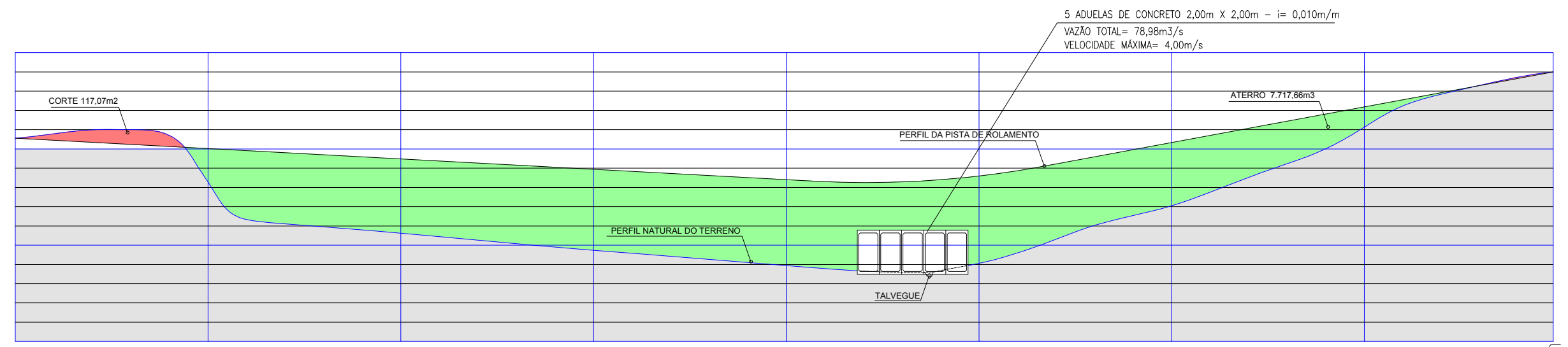
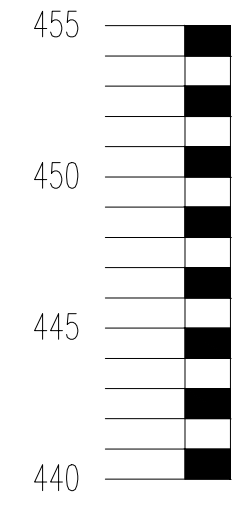
COR N°	ESP	COR IMPRES.
1-RED	0,15	7
2-YELLOW	0,17	7
3-GREEN	0,2	3
4-CYAN	0,3	7
5-BLUE	0,3	7
6-MAGENTA	0,6	7
7-WHITE	0,15	7
8	0,2	8
9	0,08	7
10	0,2	1
30	0,1	7
40	0,28	7
50	0,08	7
60	0,3	7
80	0,1	3
90	0,5	7
94	0,1	94
130	0,1	5
160	0,1	7
170	0,5	5
62	0,15	62
252	0,1	7



CORTE AA
ESCALAS - H=1:500 - V=1:250



CORTE BB
ESCALAS - H=1:500 - V=1:250



COTA PERFIL NATURAL	E0	E1	E2	E3	E4	E5	E6	E7	E7+10,065m
COTA PERFIL NATURAL	450.56	448.27	445.62	444.74	443.94	444.05	447.05	451.13	454.00
COTA PISTA DE ROLAMENTO	450.56	450.02	449.48	448.94	448.40	448.59	450.33	452.18	454.00

PERFIL LONGITUDINAL - PROLONGAMENTO DA RUA APARECIDO ROBERTO OZANA
ESCALAS - H=1:500 - V=1:250

SERVIÇO	QUANTIDADE	UNIDADE
ATERRO E COMPACTAÇÃO	7.717,66	m3
CORTE	117,07	m3
BASE IMPRIMADURA E PAVIMENTAÇÃO	1.345,65	m2
GUIAS E SARGETAS	331,75	m
CONTENÇÃO EM GABIÃO	320,80	m
GRADE DE PROTEÇÃO (h=1,00m)	254,70	m
ADUELAS DE CONCRETO (2,00m X 2,00m)	103,00	m
GALERIA Ø 1,00m	74,00	m
GALERIA Ø 0,60m	24,00	m
BOCA DE LOBO	2	unidade
REGISTRO PARA DESCARREGADOR DE FUNDO	1	unidade
CALÇADAS	781,67	m2
GRAMA	3.400,00	m2

PREFEITURA MUNICIPAL DE ITAJOBI
SIDIOMAR UJAQUE
Prefeito Municipal

RESP. TÉCNICO - WANDERSON FREITAS DE SARRO
Engº Civil - CREA 5069650745

Prefeitura do Município de Itajobi
ESTADO DE SÃO PAULO CNPJ 45.126.851/0001-13

PROJETO	TRAVESSIA DE LIGAÇÃO ENTRE OS BAIROS JARDIM DAS ACÁCIAS E JARDIM SÃO JOSÉ, CIDADE DE ITAJOBI/SP		FOLHA	04/06
TÍTULO	CORTES / PERFIL LONGITUDINAL		Nº DO PROJETO	03/20
LOCALIZAÇÃO	PROLONGAMENTO DA RUA APARECIDO ROBERTO OZANA		ESCALA	INDICADA
CLIENTE	PRFEITURA MUNICIPAL DE ITAJOBI		DATA	27/03/2022
ENGº RESPONSÁVEL	WANDERSON FREITAS DE SARRO	ART Nº	DESENHO WARLEI	